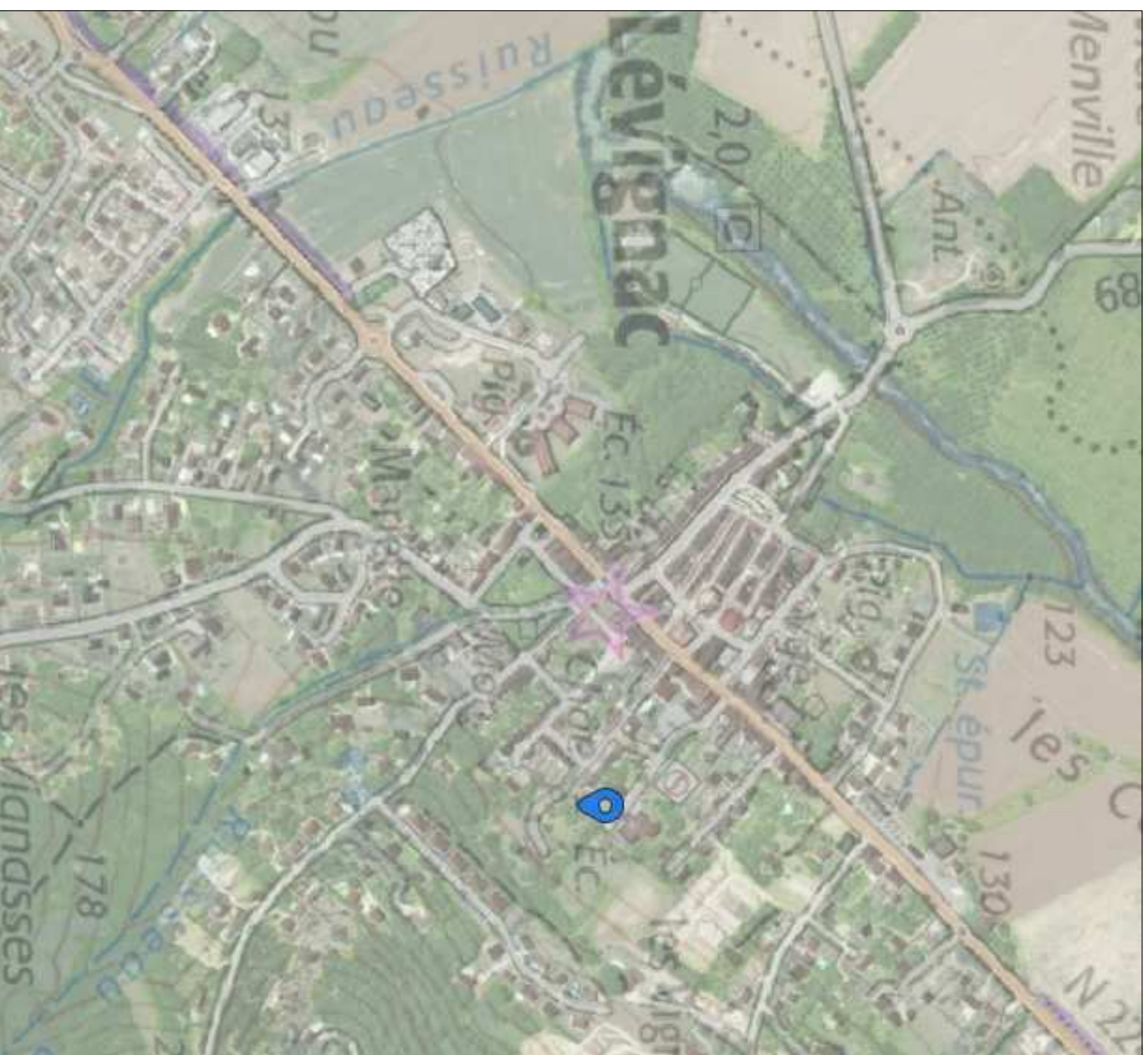


DEPARTEMENT DE LA HAUTE-GARONNE

COMMUNE DE LEVIGNAC

Impasse des Lilas

PLAN DE SITUATION



42 Bis, Chemin Canto Laouzetto - 31100 TOULOUSE
Tél. 05 62 13 90 59 - Fax 05 62 13 94 25
rizzo-creation@wanadoo.fr

DEPARTEMENT DE LA HAUTE-GARONNE
COMMUNE DE LEVIGNAC-SUR-SAVE

Impasse des Lilas

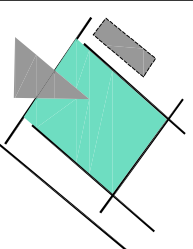
PLAN IDE VENTTE
ET IDE BORNAIGE

LOT 3

Nota :
Projet de division établi d'après plan "45-lilas-plan de compo.dwg" fourni par le bureau d'études
CR Ingénierie, le 21 juillet 2020

(Edition du 23 Mars 2021)

ECHELLE : 1 / 500



ACTI-géo
S.E.L.A.R.L. DE GÉOMÈTRE EXPERT
LAURENT TASSEL
GÉOMETRE-EXPERT (OGE N°05225)

49, Route de LAUNAGUET, 31200 TOULOUSE

TELEPHONE : 05.34.42.17.75

E-mail : acti-geo@wanadoo.fr

Site internet : www.acti-geo.fr

N° AFFAIRE : 180606/Lot 3



PLAN AYANT FAIT L'OBJET D'UN LEVE RÉGULIER.
 PLAN ÉTABLI D'APRÈS DES DOCUMENTS EXISTANTS.

Date du Levé : 03 Juillet 2018

Mise à jour : 11 Février 2021

Mise à jour : 23 Mars 2021

COORDONNÉES PLANIMÉTRIQUES

Système RGF93-CC43.
 Système Indépendant

Système RGF93-CC43 par TERIA

COORDONNÉES ALTIMÉTRIQUES

N.G.F. (Nivellement Général de la France).
 Nivellement Indépendant.
 Nivellement par TERIA

DEPARTEMENT DE LA HAUTE-GARONNE

COMMUNE DE LEVIGNAC-SUR-SAVE

Impasse des Lilas

PLAN D'ENSEMBLE



ECHELLE : 1/1000

DESIGNATION CADASTRALE

Lot 3

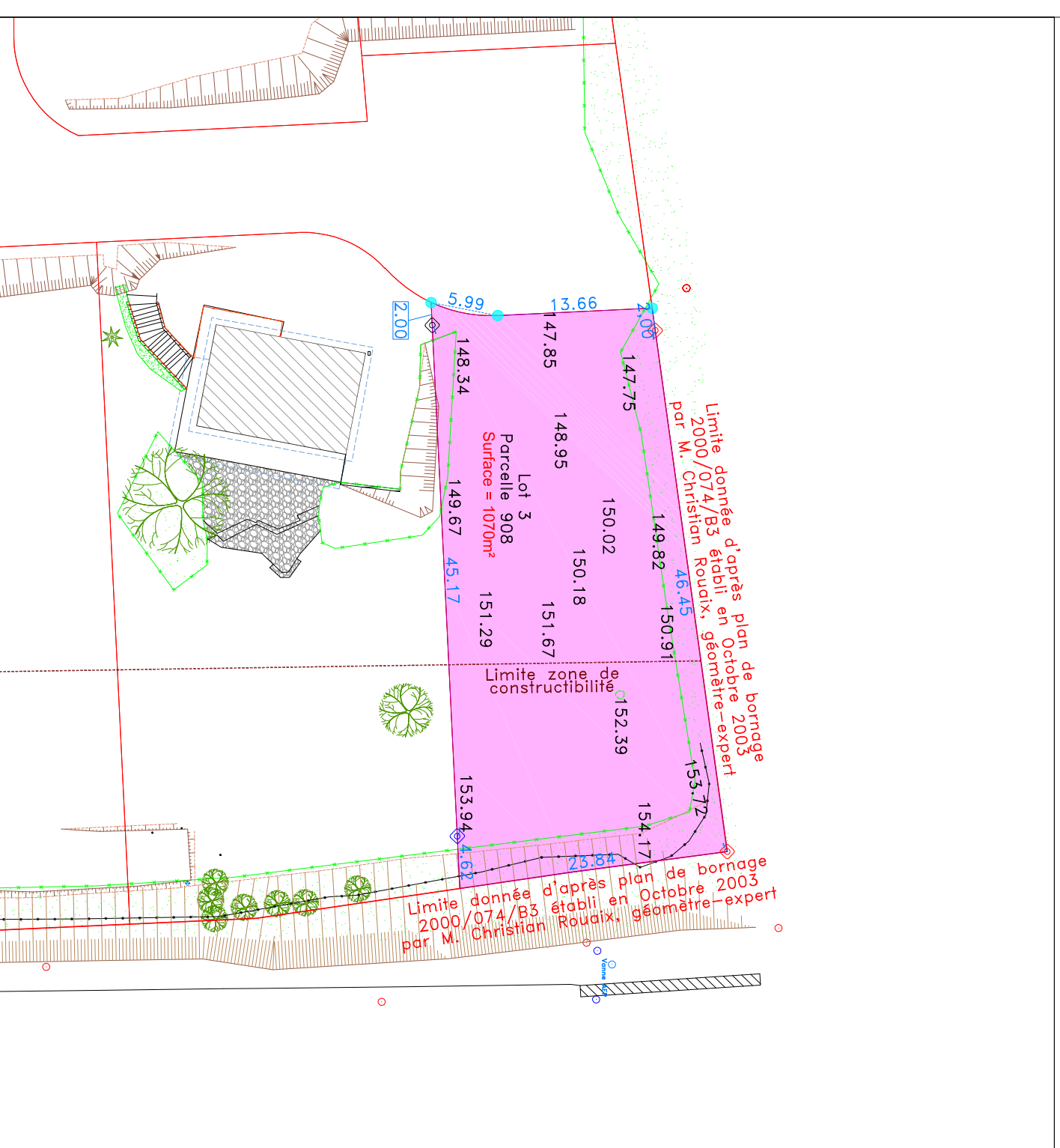
Section : AB
Numéro : 908
Contenance cadastrale: 11a58ca
Surface Arpentée: 1070m²

DEPARTEMENT DE LA HAUTE-GARONNE





COMMUNE DE LEVIGNAC-SUR-SAVE

Impasse des Lilas

PLAN DU LOT



ECHELLE : 1/500

-  Borne OGE implantée le 11 Février 2021
-  Borne OGE implantée le 04 Septembre 2020
-  Marque de peinture matérialisée le 11 Février 2021
-  Borne OGE implantée le 25 Février 2021